



АДМИНИСТРАЦИЯ ГОРОДА ПЕРМИ  
ДЕПАРТАМЕНТ ЗЕМЕЛЬНЫХ ОТНОШЕНИЙ

РЕШЕНИЕ

о размещении объектов № 1709 от 11.09.2019

г. Пермь, ул. Сибирская, 15

Департамент земельных отношений администрации города Перми в соответствии с пунктом 3 статьи 39.36 Земельного кодекса Российской Федерации, Положением о порядке и условиях размещения объектов на землях или земельных участках, находящихся в государственной или муниципальной собственности, на территории Пермского края без предоставления земельных участков и установления сервитутов, утвержденным постановлением Правительства Пермского края от 22.07.2015 № 478-п

**разрешает** АО «Газпром газораспределение Пермь» (ИНН 5902183841, ОГРН 1025900512670, место нахождения: 614000, Пермский край, г. Пермь, ул. Петропавловская, 43)

**размещение объекта:** газопровод давлением до 1,2 МПа, для размещения которого не требуется разрешения на строительство, до границ земельного участка по ул. Маяковского, 50

**способ размещения объекта:** подземный

**на землях:** государственная собственность на которые не разграничена

**на срок:** 11 месяцев

**местоположение:** г. Пермь, Дзержинский район, ул. Маяковского.

Территория, согласно схеме, расположена в зоне с особыми условиями использования территорий: приаэродромная территория аэродрома аэропорта Большое Савино, в зоне катастрофического затопления.

АО «Газпром газораспределение Пермь»:

1. Соблюдать правила охранных зон воздушного пространства, установленные постановлением Правительства Российской Федерации от 11.03.2010 № 138 «Об утверждении Федеральных правил использования воздушного пространства Российской Федерации».

2. Не допускать на земельном участке размещение объектов без обеспечения инженерной защиты таких объектов от затопления, подтопления.

3. В соответствии с пунктом 7(2) Положения о порядке и условиях размещения объектов на землях или земельных участках, находящихся в государственной или муниципальной собственности, на территории Пермского края без предоставления земельных участков и установления сервитутов, утвержденного постановлением Правительства Пермского края от 22.07.2015 № 478-п, представить в департамент земельных отношений администрации города Перми в течении 1 месяца с момента размещения объектов материалы контрольной геодезической съемки размещенных объектов на бумажном и электронном носителях на безвозмездной основе.

В соответствии со статьей 20<sup>1</sup> Закона Пермского края от 14.09.2011 № 805-ПК «О градостроительной деятельности в Пермском крае» АО «Газпром газораспределение Пермь»:

1. Не позднее, чем за 10 рабочих дней до начала строительства и реконструкции безвозмездно передать в департамент градостроительства и архитектуры администрации города Перми один экземпляр копий разделов проектной документации, предусмотренных пунктом 1 части 12 статьи 48 Градостроительного кодекса Российской Федерации.

2. В течение 10 рабочих дней после окончания работ по строительству, реконструкции безвозмездно передать в департамент градостроительства и архитектуры администрации города Перми схему, отображающую расположение объекта и сетей инженерно-технического обеспечения, подписанную АО «Газпром газораспределение Пермь», с приложением текстового и графического описания местоположения границ охранной и санитарно-защитной зоны, перечень координат характерных точек границ такой зоны.

#### **Приложение:**

Схема предполагаемых к использованию земель или части земельного участка с координатами поворотных точек границы земельного участка (на 2 л. в 1 экз.).

Начальник отдела предоставления  
земельных участков по работе  
с юридическими лицами



Н.М. Санникова

### Схема предполагаемых к использованию земель или части земельного участка

Объект: Газопровод давлением до 1.2 Мпа. для размещения которого не требуется разрешения на строительство до границ земельного участка по адресу: край Пермский, г. Пермь, р-н Дзержинский, ул. Маяковского, 50;

Местоположение: расположенный по адресу: край Пермский, г. Пермь, р-н Дзержинский, ул. Маяковского;

Площадь земель или части земельного участка:  $ЗУ1 = 714 \text{ м}^2$  ( $ЗУ1(1) = 681.44 \text{ м}^2$ ,  $ЗУ1(2) = 32.94 \text{ м}^2$ );

Категория земель: земли населенных пунктов;

Вид разрешенного использования: -

Каталог координат, м

| № точки<br>границ | X         | Y          |
|-------------------|-----------|------------|
| :ЗУ1(1)           |           |            |
| н1                | 516968.94 | 2223944.00 |
| н2                | 517029.45 | 2223916.85 |
| н3                | 517047.19 | 2223913.84 |
| 1                 | 517048.92 | 2223918.71 |
| н4                | 517050.03 | 2223923.54 |
| н5                | 517032.35 | 2223926.50 |
| н6                | 517023.97 | 2223930.25 |
| 2                 | 517022.71 | 2223927.84 |
| 3                 | 516974.10 | 2223949.38 |
| н7                | 516972.85 | 2223952.54 |
| :ЗУ1(2)           |           |            |
| н8                | 516968.86 | 2223996.49 |
| н9                | 516970.62 | 2224000.31 |
| н10               | 516971.01 | 2224001.15 |
| н11               | 516958.55 | 2224007.16 |
| н12               | 516957.94 | 2224005.74 |
| 4                 | 516967.47 | 2224001.16 |
| н13               | 516965.93 | 2223997.81 |

Система координат: МСК59

Описание границ смежных землепользователей:

От точки н7 до точки н3, от н4 до н6, от н13 до н10, от н11 до н12 - земли общего пользования

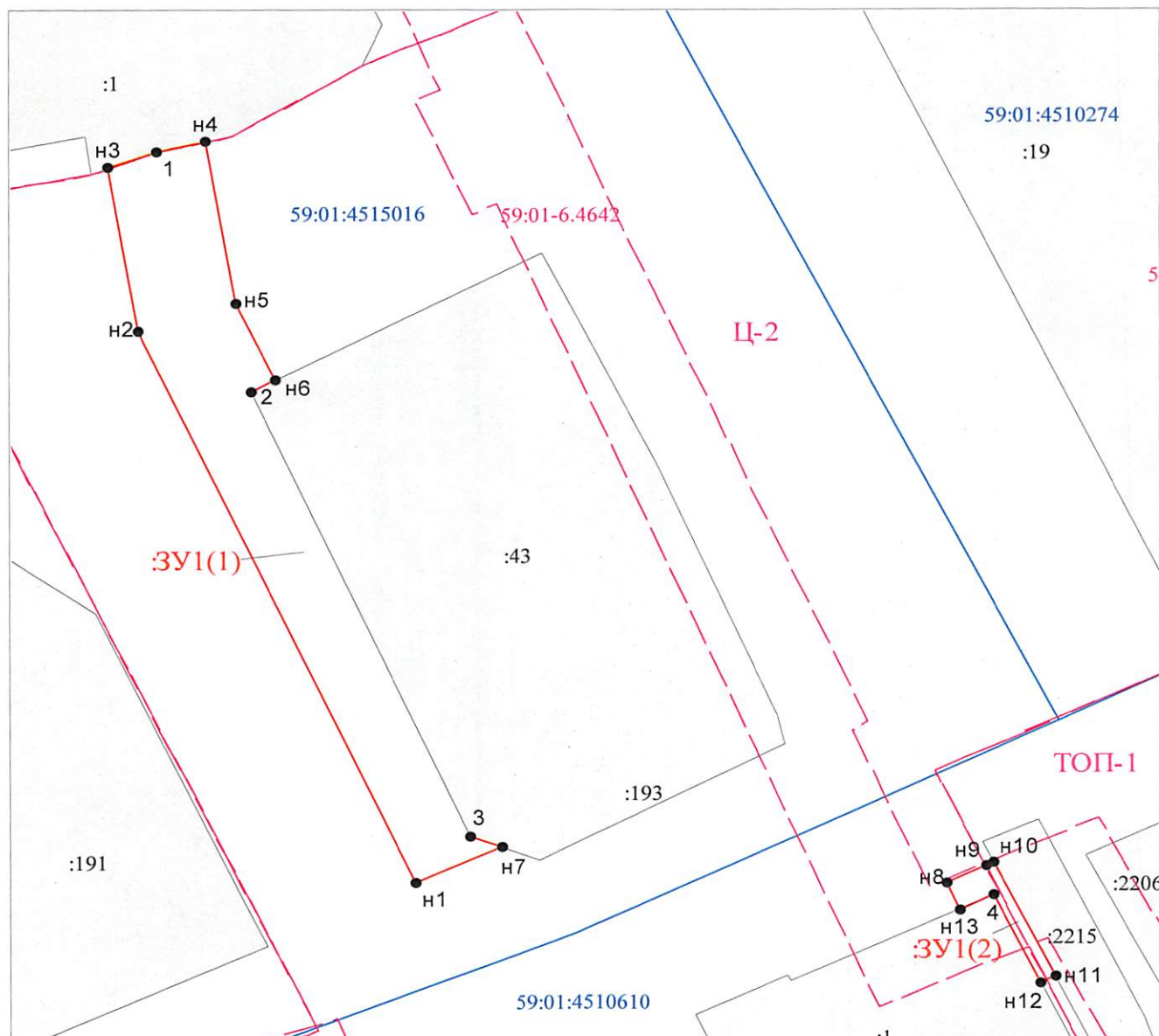
От точки н12 до точки н13 - земельный участок 59:01:4510610:1;

От точки н3 до точки н4 - земельный участок 59:01:4515016:1;

От точки н6 до точки н7 - земельный участок 59:01:4515016:43;






От точки н10 до точки н11 - земельный участок 59:01:0000000:2215.





**Масштаб 1:700**

**Условные обозначения:**

- |   |   |
|---|---|
|  | Граница охранных и территориальных зон  |
|  | Существующая часть границы, сведения о которой достаточны для определения её местоположения             |
| •   | Характерная точка границы, сведения о которой позволяют однозначно определить ее положение на местности |
| :1  | Кадастровый номер земельного участка  |
| 1   | Номер существующей точки границы земельного участка или части участка                                   |
|  | Граница кадастрового деления  |
| <b>59:01:4515016</b>  | Номер кадастрового квартала по сведениям ГКН  |
| n1  | Обозначение характерной точки границ  |
|  | Граница образуемого земельного участка  |
| <b>3У1</b>  | Обозначение образуемого земельного участка  |
|  | Обозначение территориальной зоны  |
| <b>59.01.2.185</b>  | Обозначение охранной зоны   |

Заявитель: АО "Газпром газораспределение Пермь", по доверенности: Е.И. Русова

(подпись, расшифровка подписи)

МП (для юридических лиц и индивидуальных предпринимателей)

